










Zeichenerklärung

-  Allgemeines Wohngebiet (§ 4 BauNVO)
-  Gewerbegebiet (§ 8 BauNVO)
-  Sondergebiet Energie (§ 11 BauNVO)
-  Öffentliche Grünfläche
-  Bodendenkmal
-  Fläche für Vorkehrungen zum Schutz gegen schädliche Umwelteinwirkungen im Sinne des Bundes-Immissionsschutzgesetzes
-  Geltungsbereich der Änderung
(FINr. 1248/2 (TF), 2144/6 (TF), 2144/7, 2144/10, 2144/40, 2144/45 (TF), 2145/2, 2145/3, 2145/9, 2145/10 (TF), 2145/11, 2145/12 (TF), 2145/13 (TF), 2145/17 (TF), 2145/18 (TF), 2145/19, 2145/20, alle Gemarkung Neutraubling)
-  Bauverbotszone BAB 3

 **Stadt Neutraubling**
Landkreis Regensburg

Flächennutzungsplan mit Landschaftsplan
Deckblattänderung Nr. 12
M 1:5.000

01.12.2022

Planverfasser:

EBB 